

POINTS D'INTERETS

Un sentier de roches variées

Des abords de la Preste et même un peu après la *Torre d'en Presta*, vous traverserez les marbres. Le buis, un des arbustes présent le long du sentier, supporte bien le calcaire actif des marbres et suit assez fidèlement ces affleurements. Tout au long du sentier, lorsqu'il laissera la place aux bruyères, aux framboisiers et aux genêts, vous passerez sur d'autres roches, non calcaires.

Aux alentours de *Roca Rodona* (rochers ronds), vous serez en présence des gneiss dits "type de la Preste". Les cristaux de composition et couleurs différentes qui le composent, ont été comme légèrement "fondus et compressés". C'est le métamorphisme* qui a provoqué cette sorte de rapprochement et la réorganisation en alignements ondulés de cristaux de même nature.

Les piquets numérotés de 10 à 18 que vous suivrez jusqu'au Col Baix correspondent au sentier d'interprétation sur la forêt de montagne. Celui-ci commence devant le chalet Les Conques (en vente à la Réserve Naturelle, au Chalet Les Conques, à l'Office de Tourisme)



Col Baix


Un peu avant d'arriver au Col Baix, vous rencontrerez des roches affleurantes formées de cristaux gris, blanc ou noir, ce sont les granites dits "du Costabonne". Vous les suivrez pratiquement jusqu'à la fin de votre boucle au retour sur La Preste. Les cristaux du granite qui ressemblent beaucoup à ceux du gneiss, ne sont pas, comme ce dernier, organisés en lignes ondulées.

Particularité : Au bord et à l'est du replat du Col Baix, en faisant un petit crochet sur votre gauche vers la balise n°18 du sentier d'interprétation, vous découvrirez des marmites creusées dans les grandes dalles de granite. Leur formation s'explique par l'action répétée du gel et du dégel qui creuse les anfractuosités de la roche. Le sable, visible au fond de ces cavités et constitué des cristaux désagrégés issus de la roche, prouve que l'érosion reste encore bien active.

*Métamorphisme : ensemble des modifications structurales, minéralogiques et chimiques d'une roche par augmentation de la pression et de la température.



La Preste



Roca Rodona



INTERDICTIONS





| Kilométrage | Durée Aller-retour | Dénivelé |
|-------------|--------------------|----------|
| 11,5 km | 5h | 670 m |



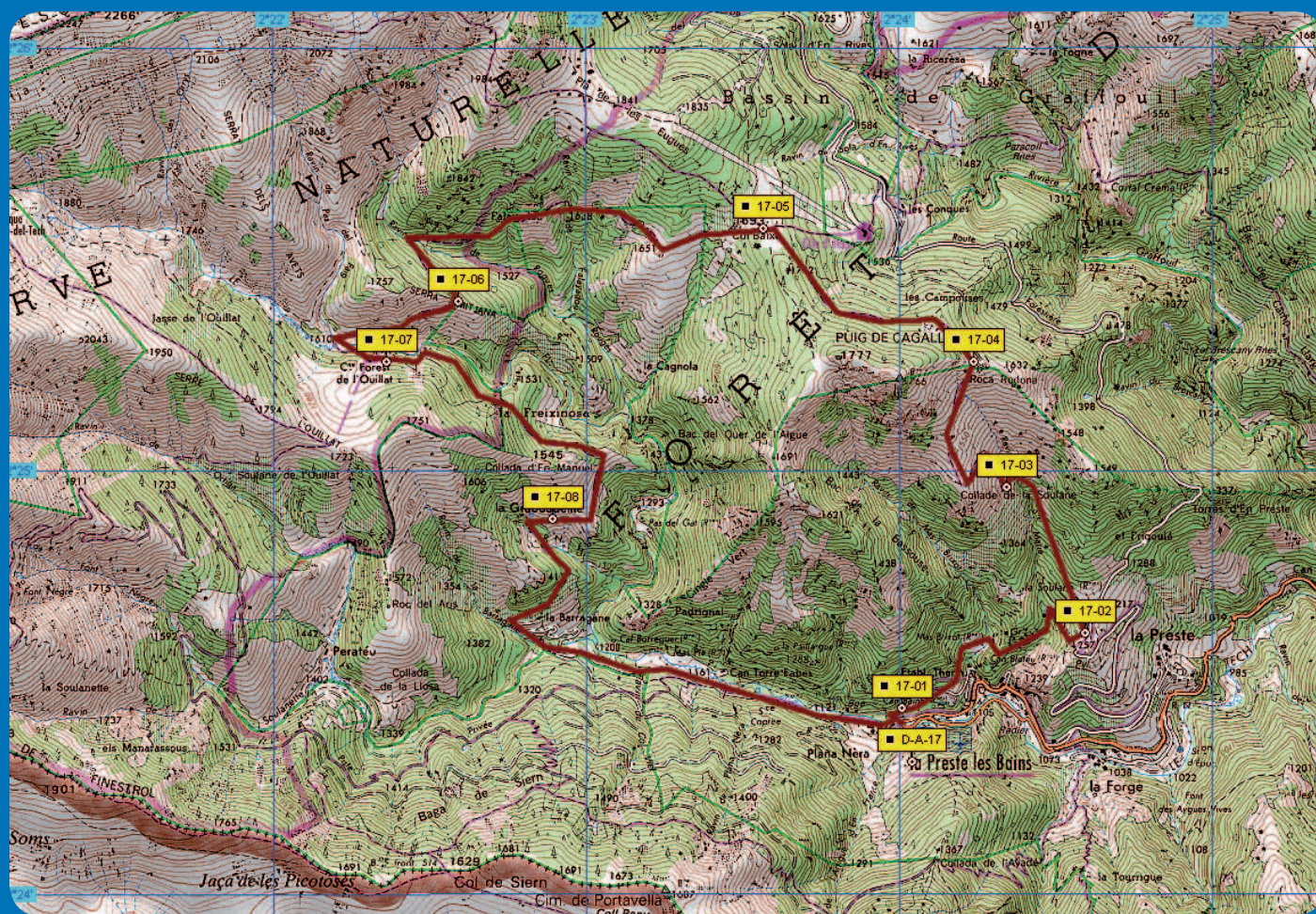
Sentier d'interprétation sur la forêt de montagne, ses plantes, ses pierres, ses animaux, ...



Roca Rodona

Randonnée **N°17**







Roca Rodona

DEPART/PARKING

Parking de La Preste (7 km de Prats-de-Mollo). Zone de Réserve Naturelle : réglementation en vigueur. Zone de Haute Montagne.

D-A-17

| POINTS | DESSCRIPTIF |
|--|---|
| 17-01 | Suivre la route du chalet <i>Les Canals</i> . Suivre la piste de droite. Passer le Mas Brixot et monter à la <i>Torre d'en Presta</i> (antennes de communication). Balisage commun avec la ronde du <i>Canigó</i> (jaune et rouge). |
| 17-02 | Longer la clôture. Arrivée à la <i>Collada de la Souлана</i> . |
| 17-03 | Le sentier monte assez sèchement vers <i>Roca Rodona</i> . Balisage jaune et rouge. |
| 17-04 | A <i>Roca Rodona</i> , passer la chicane. Suivre la piste à gauche vers Col Baix (possibilité de descendre vers le chalet <i>Les Conques</i>). |
|  17-05 | A Col Baix, prendre le sentier face au pic du <i>Costabonne</i> . Balisage jaune (PR) après les ruines de la <i>Cagnole</i> , passer le torrent de <i>Roques Rouges</i> et arrivée en crête à <i>Serra Mitjana</i> . |
|  17-06 | Descendre vers le <i>Tech</i> . Traverser et monter dans la forêt de pins. Arrivée aux cabanes de l' <i>Ouillat</i> . Vous passez devant la source. |
| 17-07 | Prendre le sentier plein Est jusqu'à la <i>Collada d'en Manuel</i> . |
| 17-08 | Reprendre le mas de la <i>Graboudelle</i> . Suivre la piste jusqu'au mas de la <i>Barragane</i> . A droite prendre le sentier et traverser la rivière sur la passerelle. La piste vous ramène au parking. |