

## POINTS D'INTERETS

### Sentinelles du Vallespir

Trois vestiges surplombent différents pitons rocheux dont le plus élevé culmine à 1326 mètres d'altitude.

Si la seigneurie de Serralongue apparaît dès le XI<sup>ème</sup> siècle, l'appellation « Cabrenç », en référence aux *cabres* (chèvres) ne s'impose définitivement qu'au XIV<sup>ème</sup> siècle.

### Le château

Situé sur le point culminant, le *castrum serralonga* n'est mentionné qu'au XI<sup>ème</sup> siècle mais daterait du siècle précédent.

### La tour médiane

Cette tour, datant du XI<sup>ème</sup> siècle, avait pour fonction de renforcer la défense du château. L'épaisseur de ses murs peut atteindre jusqu'à 5 mètres d'épaisseur du côté Nord-Est.

### La tour à signaux ou tour Nord

De forme hexagonale irrégulière, cette tour à signaux a été reconstruite au XIV<sup>ème</sup> siècle. Elle permettait de surveiller les accès et communiquait, par le biais de fumées le jour ou de feux la nuit, avec le château de Corsavy et les tours de Batère, Cos et Mir. L'accès se fait via une passerelle par une entrée située au premier niveau.

Depuis une vingtaine d'années, des travaux importants ont considérablement amélioré l'état de ces vestiges dont celui de la tour à signaux, récemment agrémentée d'un éclairage par énergie solaire.

L'association locale ASCTC (association pour la sauvegarde du château et des tours de Cabrenç) assure la sauvegarde de ce patrimoine et l'entretien de ses abords. La clé pour la visite de la tour est disponible aux secrétariats des mairies de Serralongue et Lamanère.

## POINTS PATRIMOINE

Dans le village de Serralongue

- Musée médiéval des maquettes animées
- Eglise Sainte-Marie des XI<sup>ème</sup> et XII<sup>ème</sup> siècles : porte ferrée, retable, croix aux outrages...
- **Conjurador**

Le *conjurador* a été édifié au XIV<sup>ème</sup> siècle au point culminant du village, à 745 mètres d'altitude, sur l'emplacement d'une tour rasée au XIII<sup>ème</sup> siècle. Démoli au XVIII<sup>ème</sup> siècle, il a été rebâti en 1860 par Sauveur Planas alors maire du village. Ce petit édicule cubique couvert d'ardoises, unique en France, comprend, sur chaque face orientée vers les 4 points cardinaux, une baie surmontée d'une niche destinée aux 4 évangelistes.

Des processions régulières vers le *conjurador* étaient autrefois destinées à conjurer le mauvais sort et à écarter les épidémies et les orages.

Tour médiane



Conjurador



## Les tours de Cabrenç (Serralongue)



| Kilométrage | Durée Aller-retour | Dénivelé |
|-------------|--------------------|----------|
| 12 km       | 4h                 | 630 m    |



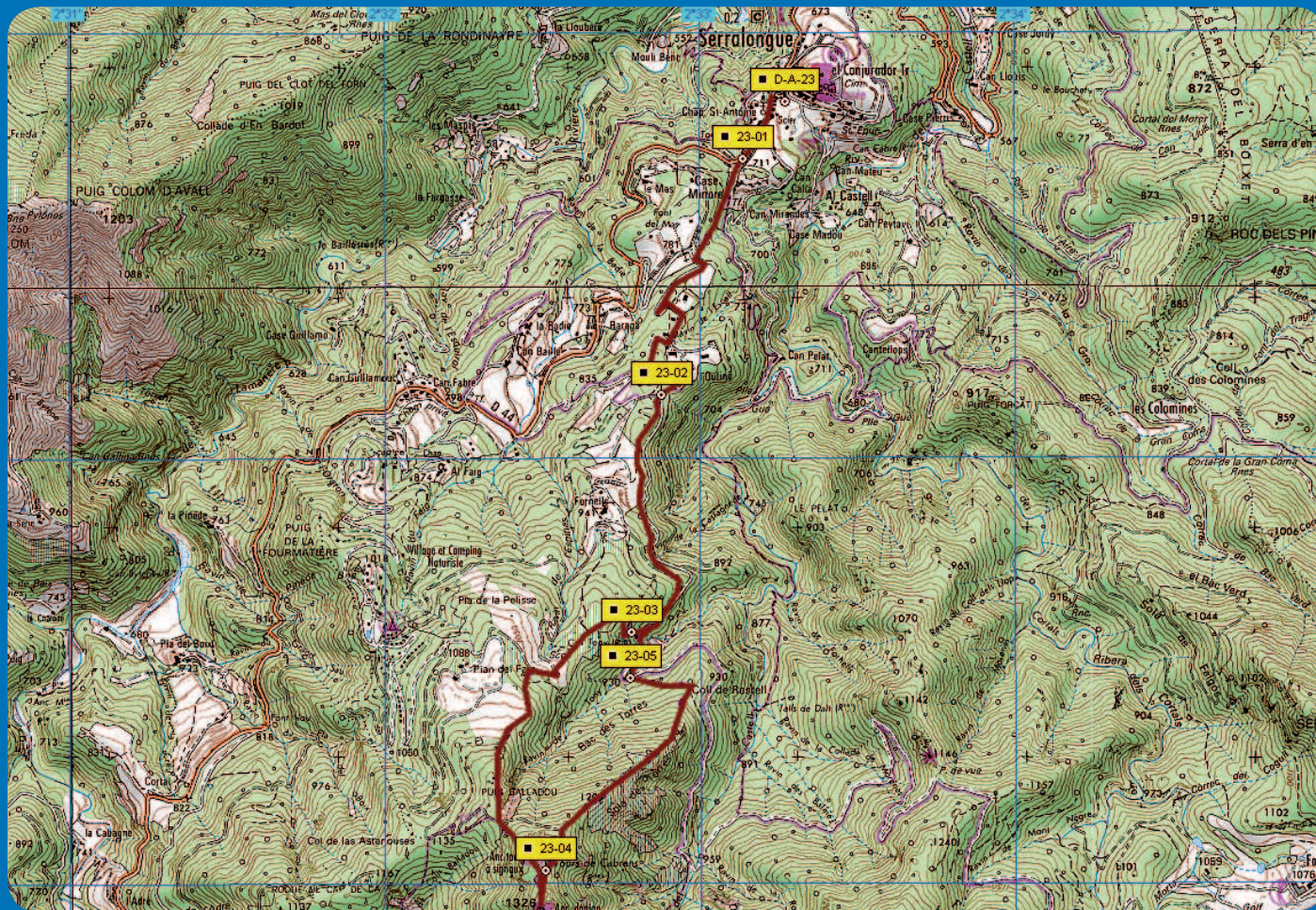
Tour Nord

Une randonnée baignée d'histoire à travers le patrimoine.

Serralongue



Randonnée N°23





## Les tours de Cabrenç (Serralongue)

DEPART/PARKING

Départ de Serralongue (20 km de Prats-de-Mollo) direction Le Tech. Aire du Canigou (699 m).

D-A-23

| POINTS | DESSCRIPTIF |
|--------|-------------|
|--------|-------------|

|   |  |
|---|--|
|  23-01 | Passage devant le lavoir et la fontaine (eau potable). Demander à la mairie la clé pour visiter la tour restaurée.   |
| 23-02   | Aller vers Case Minore, suivre le sentier qui mène sur la piste de Can Tony, passage à l'Ouline (à gauche), tourner à droite sur la piste des Fornells.  |
| 23-03   | Avant le parking de Can Tony, passer la porte métallique à droite - Sentier vers le Collet Balladou.   |
|  23-04 | Sur la droite la Tour Nord, sur la gauche la tour médiane, derrière, les vestiges du château (une table d'orientation détaille un admirable panorama sur les crêtes de la frontière franco-espagnole et de la plaine du Roussillon).<br>Retour 200 m à droite par la piste d'arrivée. Descente du chemin des crêtes qui débouche sur la piste qui descend sur Serralongue. |
| 23-05   | Passage par la gauche sur le ravin de Can Tony, les Fornells se laisse (à gauche), l'Ouline (à droite), et le sentier à droite qui débouche sur Case Minore. Le parking de l'aire du Canigou est à 1 km.   |

