

POINTS D'INTERETS

La légende du miracle de l'eau



Sainte-Juste et Sainte-Ruffine

Les deux saintes patronnes de la ville, Juste et Ruffine, sont deux sœurs nées à la fin du III^{ème} siècle. Elles sont originaires de Séville, en Andalousie. Selon la légende, elles auraient séjourné à Prats-de-Mollo où elles auraient accompli deux miracles dont celui de l'eau.

Par une chaude journée d'été, les saintes glanaient du blé dans un champ situé au Nord-ouest de la ville. Les moissonneurs, assoiffés, leur demandèrent de partir à la recherche d'un point d'eau. Leur quête fut vaine tant l'endroit était aride. Après avoir invoqué le Seigneur, les saintes firent jaillir une source d'eau claire et abondante en plantant leurs cinq doigts dans le sol. Ce miracle aurait eu lieu à l'emplacement actuel de l'oratoire dédié aux deux saintes.

Point Patrimoine

Dolmen du Castilló



Ce monument mégalithique, en bon état de conservation, a été récemment découvert sous la végétation. Il est d'un type courant en Catalogne Nord où environ 150 édifices de cet ordre ont été mis à jour.



La Bassa del Miracle

■ **Oratoire** datant du XIX^{ème} siècle édifié au pied de la *bassa del Miracle* (mare du Miracle)

Celui-ci était devenu un lieu de pèlerinage annuel. Des paroissiens procédaient à un nettoyage rituel de la source et pouvaient invoquer les saintes contre la sécheresse.

À proximité

■ **Fort Lagarde**, destiné à une centaine de soldats, en partie fortifié par Vauban au XVII^{ème} siècle.

En complément, dans la ville fortifiée

■ **Eglise paroissiale Saintes Juste et Ruffine** : l'histoire des saintes patronnes de la ville est évoquée sur le Maître-autel de l'édifice.

■ **Chapelle Saintes Juste et Ruffine** : dans la rue du même nom.

Les saintes patronnes de la ville sont représentées sur les peintures et vitraux de l'artiste Jean Lareuse. Cet édifice a été construit à l'emplacement présumé de l'auberge où aurait eu lieu le miracle du vin. Les saintes, ayant voulu échanger le blé glané contre du vin, auraient passé celui-ci au crible afin d'en vérifier la pureté. De l'eau se serait alors miraculeusement séparée du breuvage fourni par l'aubergiste !

Le Col du Miracle



Kilométrage	Durée Aller-retour	Dénivelé
9,9 km	4h	630 m



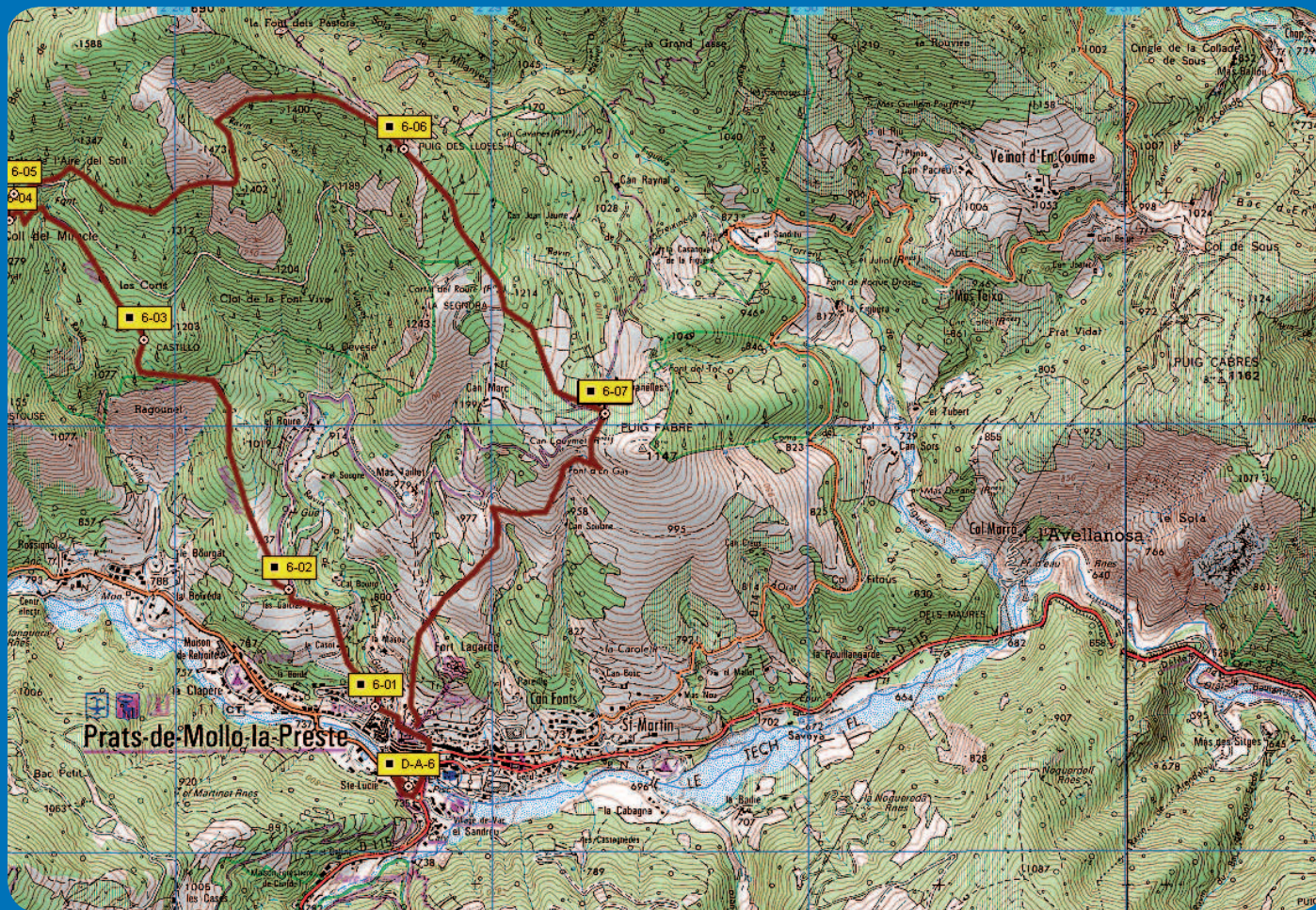
Une randonnée retraçant l'histoire du miracle de l'eau.

Oratoire du Miracle



Randonnée

N°6






Le Col du Miracle

DEPART/PARKING

Parking place le Foiral. Prendre les escaliers à droite de la porte de France. Longer les remparts.

D-A-6

POINTS DESCRIPTIF

POINTS	DESCRIPTIF
6-01	Passer la porte de la Fabrique puis le long des remparts, atteindre le pont de la <i>Guillema</i> . Départ du sentier vers le mas du Casot. Balisage blanc et rouge commun du <i>Camí del Nord</i> (GRT83) avec le Tour du Vallespir. Arrivée sur une petite route goudronnée, la suivre.
6-02	Mas Les Garcies 50 m au-dessus de la barrière. Passer sans oublier de la refermer. Sentier du Miracle.
 6-03	Prendre à droite vers le dolmen au point 1203 (10 min. A/R).
 6-04	Monter dans la pinède du <i>Castilló</i> (1 077 m). Continuer jusqu'au col du Miracle (1 250 m). A voir : ancien <i>Oratoire</i> au lieu-dit Les Cortes.
6-05	Prendre le chemin à gauche du panneau pour aller voir l'oratoire dédié aux Saintes Juste et Ruffine. Puis revenir au col.
6-06	Emprunter la piste à droite sur 300 m environ et prendre à gauche le sentier qui monte dans le bois sur le flanc du pic de Granarols. Après une traversée, atteindre le puig des <i>Lloses</i> (1 413 m).
6-07	Commencer à droite la descente en suivant toujours la piste principale pour arriver au col de Cavanelles (1 050 m).
 6-08	Prendre le sentier en face. Arriver au Fort Lagarde, puis rejoindre les remparts dans la descente (possibilité de prendre le souterrain). Rejoindre le centre puis le parking.